

SKY ULTRA
PICO MX



ZONGOLICA
ORIZABA,
MÉXICO

14-15-16
DICIEMBRE 2018

130K

iTRN 6

50K

iTRN 3





SKY ULTRA PICO MX 2018

UN EVENTO, DOS DISTANCIAS:

SKY ULTRA PICO MX 130K 

SKY ULTRA PICO MX 50K 

14 al 16 de Diciembre de 2018

Día y hora:

Inicio: **130K**, Viernes 14 de Diciembre de 2018, 5:00 p.m.

50K Sábado 15 de Diciembre de 2018, 7:00 a.m.

Termina: Premiación, Domingo 16 de Diciembre de 11a 14 hr

Lugar:

ZONGOLICA y ORIZABA, VERACRUZ, MÉXICO

PRESENTACIÓN:



Los organizadores, **CORREMONTES DEL PICO DE ORIZABA, A.C.** Nos hemos dado a la tarea de llevar a cabo eventos deportivos de la especialidad de TRAIL y ULTRATRAIL. Además de estar comprometidos con el medio ambiente, colaboramos **SOLIDARIAMENTE** con las comunidades aledañas apoyando a jóvenes con potencial dentro del atletismo, primordialmente, a la **REFORESTACIÓN** y al desempeño de las actividades del Parque Nacional Pico de Orizaba, en especial a la Brigada contra Incendios forestales. Mediante la participación conjunta de CORREDORES, PATROCINADORES y ORGANIZADORES, aportamos recursos de manera SOLIDARIA a la comunidad y al Parque Nacional, como se menciona líneas arriba.

Este año celebramos la tercera edición de evento Sky Ultra Pico que ha sido tasada por ITRA con 6 puntos. La mayor calificación que se da, además de ser una carrera con esta puntuación con un recorrido de solo 130 K.

Coinciden varias fechas: 170 años de la expedición norteamericana del Capitán Reynolds a la cima del Pico de Orizaba por este rumbo y desde luego el **3er SKY ULTRA PICO MX** de 130K en esta región, tocando el punto más alto dentro del mencionado Parque Nacional a los 3,678 msnm.

PROGRAMA:

FECHAS:

ENTREGA DE KITS:

Viernes 14 de Dic. 2018 en Zongolica para 130K y 50K

Horario: de 9:00 a 15:00hr

Lugar: Zongolica en el Auditorio Parroquial

SALIDA Y META:

SKY ULTRA PICO 130K.

Salida: viernes 14 de dic. a las 17:00 en Parque Central Zongolica

Meta: Plaza Bicentenario. Orizaba

SKY ULTRA PICO 50K

Salida: sábado 15 de dic. a las 07:00 a.m. en Parque Central Zongolica

Meta: Plaza Bicentenario. Orizaba.

PREMIACIÓN:

Domingo 16 de DICIEMBRE a las 11:00 am. Plaza Bicentenario, Orizaba.

SKY ULTRA PICO MX 130K

¡Sky Ultra Pico Mx, el mejor evento trail de todos los tiempos en MÉXICO!

Lanzarse a la carrera que inicia en la sierra Zongolica, último reducto de los **NONOALCAS** y que pasa por donde **QUETZALCOATL** (Señor de la vida, de la luz y tatiaxca del conocimiento, señor del día y de los vientos y regidor del oeste) habitó y murió, el **PICO DE ORIZABA** o CITLALTEPETL, es épico. Estos dos importantes sitios forman parte de la Ruta del **SKY ULTRA PICO MX**. Inicia en la **Sierra de Zongolica**, tierra del jaguar (tlatlahuquiocélotl) llega al punto más alto en el **Pico de Orizaba**, hábitat del gato montés (kuawmistli) y termina en Orizaba. Una aventura extraordinaria que permitirá a los trail runners atravesar la selva y la montaña. Es ante todo vivir una aventura interior, una experiencia única en la que cada participante deberá esforzarse y superar sus límites mentales y físicos para cruzar la META. **Calificado por ITRA con 6 puntos.**

Lo que opinan los finishers:

"El ultra que nunca se me va a olvidar por el reto tan difícil. "Ranulfo Sánchez; "Lo que me llevo es una experiencia inolvidable. He corrido ultra maratones pero este ha sido el más difícil para mí" Leonel Cuevas. "Nunca imaginé que en Veracruz se pudiera armar un trail tan difícil como este. Desde mi punto de vista, este es el trail más complicado que he corrido en México." Toño Gama

Les ofrecemos un evento ÉPICO desde la entrega de kits y el momento de la salida. Esto dentro del contexto de las tradiciones mexicanas, Xochitlalli y Xochicoskatl. La ruta discurre por caminos, sendas, veredas y brechas con cualquier cantidad de matices, paisajes, miradores, poblados y encantos naturales y arquitectónicos. La línea de SALIDA estará ubicada en Zongolica a 1,216 msnm, pasando por Tequila, Magdalena, Tonalixco, San Juan del Rio (Rafael Delgado), Orizaba, Ixhuatlancillo, Mariano Escobedo, La Perla; San José Pilancón, la Cueva de la Muñeca, el Parque Nacional Pico de Orizaba (3,678 msnm), Villas Pico de Orizaba, para finalizar en Plaza Bicentenario de Orizaba (1,236 msnm). La segunda mitad nos lleva al Parque Nacional Pico de Orizaba, desde Orizaba por la ribera del río de mismo nombre, por la ruta que siguió el capitán Reynolds hace 170 años, para hacer cima el 10 de mayo de 1848, tocando el punto más alto el SKY ULTRA PICO MX 130K a los 3,678 msnm para finalmente llegar a la META situada en Orizaba a 1,236 msnm.

El desnivel positivo acumulado es de 6,410 m (D+ 6,410 m) y el negativo acumulado de 6,390m (D-6,390m)

¡LA CIMA DE MÉXICO COMO TESTIGO DE TU HAZAÑA!

CATEGORÍAS:

Varonil

- Libre (39 años y menores)
- Máster (40 a 49 años)
- Veteranos (de 50 en adelante)

Femenil

- Libre (39 años y menores)
- Máster (40 a 49 años)
- Veteranas (de 50 años en adelante)

PREMIACIÓN:

Varonil ABSOLUTOS 130K

1° \$ 15,000.00

2° \$ 10,000.00

3° \$ 7,000.00

Femenil ABSOLUTOS 130K

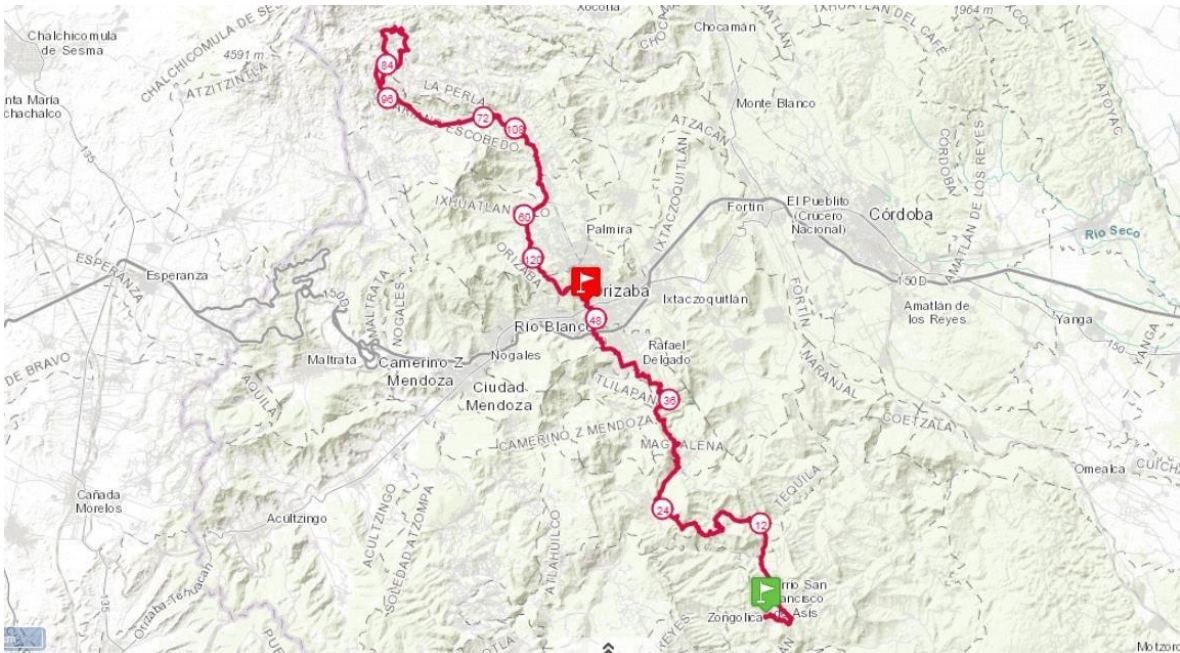
1° \$ 15,000.00

2° \$ 10,000.00

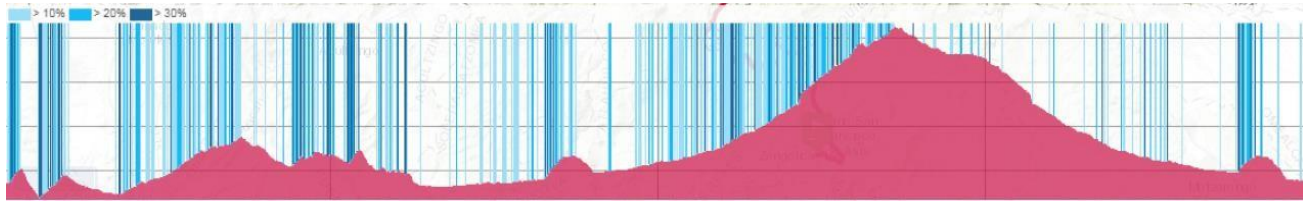
3° \$ 7,000.00

Y medallas especiales a los 3 primeros de cada categoría.

RECORRIDO



PERFIL



FICHA TÉCNICA



13
X

13
X



130K

Zongolica
14 · 12 · 18
17:00 hr

Max 100

Pico de Orizaba 3479
cueva de la Muñeca 3409
Tlachichilco 1437
Magdalena 1728
Tenango 1450

INSCRIPCIONES: Les recordamos que **NO SE PERMITEN MASCOTAS**

Cuota de recuperación: \$1,600.00 al 31 de agosto; \$1,700 al 30 de septiembre;
\$1,800 al 31 de octubre; \$1,900 al 30 de noviembre.

50 dorsales disponibles * consultar normativa en el Reglamento.

FECHA LÍMITE DE INSCRIPCIÓN 30 DE NOVIEMBRE DE 2018

Pasos para realizar tu inscripción:

1. Llenar formulario de registro y
2. Enviarlo con comprobante de carrera precedente a corremontes01@gmail.com
3. Depositar en la cuenta 60-57438571-9 de Banco SANTANDER o realizar transferencia bancaria (Clabe) 0148 8260 5743 8571 90, # TARJETA 5579 0700 5934 3494 (para depósito en OXXO o banco) a nombre de ALBERTO GOCHICOA GOMEZ, la cantidad correspondiente de acuerdo a la fecha de pago.
4. Imprimir la hoja de inscripción, el certificado médico, la carta responsiva y presentarla junto con tu voucher o documento de transferencia ORIGINAL.

(Nota: SOLO se entregarán paquetes con los documentos originales y/o copias presentando identificación oficial.)

SKY ULTRA PICO MX 50K

¡Querer es poder!

Esta carrera de Campo Travesía (Trail) podría servir para medirte, y como antecedente para que en 2019 te animes y cumplas con los requisitos para participar en el **SKY ULTRA PICO MX 100 K o 100 millas**. La **SALIDA** es en el Parque Central de Zongolica, Ver. (1,216 msnm), el sendero te llevará a la Montaña por la ruta mágica de la Sierra de Zongolica pasando por Tequila, Magdalena, San Juan del Río (Rafael Delgado), y finalmente llegarás a la **META** por El Paseo del Río Orizaba, en Plaza Bicentenario de Orizaba (1,236 msnm) **Calificado por ITRA con 3 puntos**.

El desnivel positivo acumulado es de 3,060 m (D+ 3,060 m) y el negativo acumulado de 3,040m (D-3,040 m)

CATEGORÍAS:

Varonil -Libre (39 años y menores)
 -Máster (40 a 49 años)
 -Veteranos (de 50 en adelante)

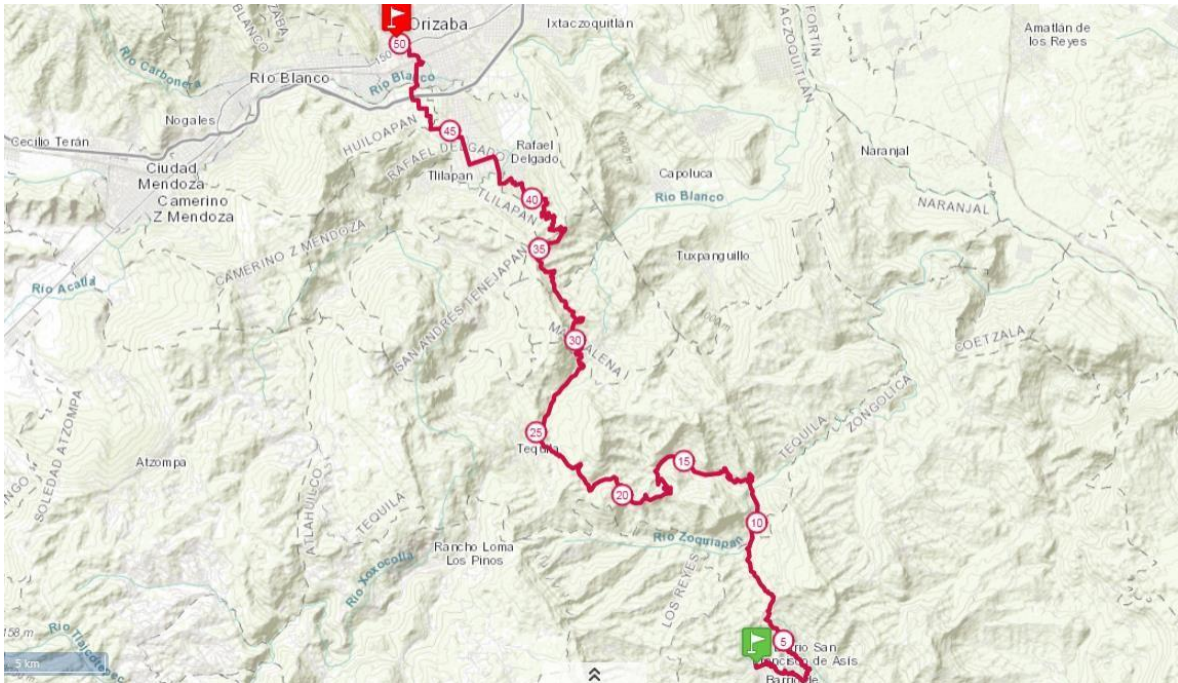
Femenil -Libre (39 años y menores)
 -Máster (40 a 49 años)
 -Veteranas (de 50 años en adelante)

PREMIACIÓN:

Varonil ABSOLUTOS 50K	Femenil ABSOLUTOS 50K
1° \$ 5,000.00	1° \$ 5,000.00
2° \$ 4,000.00	2° \$ 4,000.00
3° \$ 3,000.00	3° \$ 3,000.00

Y medallas especiales a los 3 primeros de cada categoría.

RECORRIDO





PERFIL



FICHA TÉCNICA



50K 

50.10 K   3060 m

5 X 
5 X 

 6 h
 12 h
 Max 12 ½ h

 **Zongolica**
15 · 12 · 18
07:00 hr

 Max 100

 Magdalena 1725
Tequila 1928
Tenango 1450

INSCRIPCIONES: (Les recordamos que **NO SE PERMITEN MASCOTAS**)

Cuota de recuperación: \$800.00 al 31 de agosto; \$900 al 30 de septiembre; \$1,000 al 30 de noviembre.

100 dorsales disponibles.

FECHA LÍMITE DE INSCRIPCIÓN 30 DE NOVIEMBRE DE 2018

Pasos para realizar tu inscripción:

- 1 Llenar formulario de registro y
- 2 Enviar con comprobante de carrera precedente a corremontes01@gmail.com (SOLO APLICA PARA 130K)
- 3 Depositar en la cuenta 60-57438571-9 de Banco SANTANDER o realizar transferencia bancaria (Clabe) 0148 8260 5743 8571 90, # TARJETA 5579 0700 5934 3494 (para depósito en OXXO o banco) a nombre de ALBERTO GOCHICOA GOMEZ, la cantidad correspondiente de acuerdo a la fecha de pago.
- 4 Imprimir la hoja de inscripción, el certificado médico, la carta responsiva y presentarla junto con tu voucher o documento de transferencia ORIGINAL.

(Nota: SOLO se entregarán paquetes con los documentos originales y/o copias presentando identificación oficial.)

CENTROS DE INSCRIPCIÓN

EN LÍNEA: www.corremontesorizaba.com

-TRISWIM / TRIMAS, Colón Oriente N° 1007 Local 3, entre Sur 19 y Sur 23, Plaza Barcelona, Orizaba, Ver. Tel. (272) 72106 1196, WhatsApp 272 103 2234

[https://www.google.com/maps/place/Plaza+Barcelona/@18.8511762,-](https://www.google.com/maps/place/Plaza+Barcelona/@18.8511762,-97.0981644,17z/data=!3m1!4b1!4m5!3m4!1s0x0:0x1187fdceac44719!8m2!3d18.8511762!4d-97.0959757?hl=es)

[97.0981644,17z/data=!3m1!4b1!4m5!3m4!1s0x0:0x1187fdceac44719!8m2!3d18.8511762!4d-97.0959757?hl=es](https://www.google.com/maps/place/Plaza+Barcelona/@18.8511762,-97.0981644,17z/data=!3m1!4b1!4m5!3m4!1s0x0:0x1187fdceac44719!8m2!3d18.8511762!4d-97.0959757?hl=es)

-DESAFÍO TURISMO DE AVENTURA, Norte 13 N° 318 (entre Poniente 2 y 8, fte. Hotel Los Diamantes), Orizaba, Ver. Tel. (272) 72 51534, WhatsApp 272 148 1257

<https://www.google.com.mx/maps/place/Desafio+Turismo+de+Aventura/@18.84837,97.1127328,15z/data=!4m5!3m4!1s0x0:0xe0e29088341cca3e!8m2!3d18.84837!4d-97.1127328>

-AUTOMOTRIZ GOCHICOA, Sur 10 N° 278, a media cuadra de la Calle Real (Poniente 7),
Orizaba, Ver. Tel. (272) 72 50821, WhatsApp 272 703 2951

<https://www.google.com.mx/maps/place/Automotriz+Gochicoa/@18.8448698,-97.1087826,17z/data=!4m5!3m4!1s0x0:0xe15e040a7ad5948!8m2!3d18.844352!4d-97.108847>

-MONTAÑAS y CAVERNAS, Oriente 4 No. 556 A entre Sur 11 y Sur 13, **Orizaba, Ver.**
WhatsApp 272 728 9381

<https://www.goo.gl/maps/cd3i9mRLMrL2>

-YAK ADVENTURE, Pípila 153 casi esq. Américas. Col. José Cardel. **Xalapa, Ver.** Horario: 12 a 20 horas de
lunes a viernes. WhatsApp 272 105 1335

<https://www.google.com.mx/maps/place/Yak+Adventures/@19.5385956,-96.9171541,19z/data=!4m5!3m4!1s0x0:0xba84a63cfd22c8e3!8m2!3d19.5385476!4d-96.9169878>

-GUTS MÉXICO: Yau-tepec N° 88-A esq. Vicente Suárez, Col Condesa. **Ciudad de México**,
Tel 5211 0421

<https://www.google.com.mx/maps/place/Guts+Mexico/@19.4126517,-99.1772697,15z/data=!4m5!3m4!1s0x0:0x9d70ed207ce666b2!8m2!3d19.4126517!4d-99.1772697>

-MARECO: Av. 7 1500-C, Centro, 94500 **Córdoba, Ver.** Teléfonos 01 (271) 714 2565 y 712
3877

<https://www.google.com.mx/maps/place/Mareco/@18.8884762,-96.9335972,17z/data=!4m5!3m4!1s0x85c4e543324a4f79:0xfae4cb551f85a1e1!8m2!3d18.8884052!4d-96.9317304>

-MARECO Veracruz: J. B. Flores 70. Miguel Alemán. **Veracruz, Ver.** Teléfono y Whatsapp
271 718 1221

https://www.google.com/maps/@19.2079154,-96.1546676,3a,75y,54.7h,90t/data=!3m6!1e1!3m4!1s_kHryEmkoaOFEjyAEz2kBg!2e0!7i13312!8i6656?hl=es

-KAVENTURATE Calle Sur 10 181, Centro, 94300 **Orizaba, Ver.** Teléfono: 01 272 728
9673

<https://www.google.com/maps/place/KAVENTURATE/@18.845397,97.109452,15z/data=!4m5!3m4!1s0x0:0x233e689d41643fb8!8m2!3d18.845397!4d-97.109452>

ENTREGA DE PAQUETES:

SKY ULTRA PICO MX 130K y 50K

Programa: viernes 14 de diciembre. Zongolica, Ver.

9 am a 2 pm Entrega de kits y Recepción de participantes en hoteles

14:00 a 15:00 Evento en Auditorio adjunto a la Parroquia

14:00 a 14:15 Palabras de Bienvenida

14:15 a 16:00 Xochicoskatl - Recibimiento tradicional a organizadores
Xochitlalis * – Ofrenda Ceremonial a la madre tierra

16:00 a 17:00 130K Briefing e ingreso a corral de salida

17:00 Inicio de 130K Sky Ultra Pico Mx

17:30 a 18:30 50K Briefing

** Xochitlalis: Es una ofrenda ceremonial que se da en tributo a Dios y a la Madre Tierra, para pedir permiso donde se va a iniciar el SKY ULTRA PICO MX, con el propósito de que los corredores concluyan la carrera sin ningún incidente y la madre tierra los proteja en su paso por las montañas. Se ofrecerá un tributo que será enterrado en el atrio de la iglesia de Zongolica, utilizando agua bendita, para que el espíritu del mal no perturbe el trayecto de los corredores, se instalará una cruz adornada con flores, se sahumara con copal, saludando con 12 xochimanales, con flores desmoronadas, nombrando los cuatro puntos cardinales, todos los cerros y montañas que se van a correr. Al finalizar se tomará café, vino y licor en convivio con la madre tierra, se amenizará con música tradicional de sones y danzas.

Director de la carrera: Alberto Gochicoa G.

Teléfono: 2727032951

Fíjate bien en las marcas de señalamiento. Si no ves señales regresa hasta encontrar la última marca de señalamiento que viste. LA MEJOR FORMA DE PERDERSE, es seguir al corredor que va delante QUE TAL VEZ YA PERDIÓ EL CAMINO.