



**ZONGOLICA,  
LA PERLA,  
ORIZABA,  
MÉXICO**

**5, 6, 7 y 8  
DICIEMBRE 2019**

**160K**


**100K**

**50K**

**iTRN 6**

**iTRN 5**

**iTRN 3**





**SKY**

**ULTRA**

## **PICO MX 2019**

**UN EVENTO, TRES DISTANCIAS:**

**SKY ULTRA PICO MX 160K**  **6**

**SKY ULTRA PICO MX 100K**  **5**

**SKY ULTRA PICO MX 50K**  **3**

**JUEVES 05 AL DOMINGO 8 DE DICIEMBRE 2019**

**FECHA Y HORA**

**INICIO: VIERNES 06 DE DICIEMBRE DE 2019 12:00 HR 160K, ZONGOLICA, VER.**

**VIERNES 06 DE DICIEMBRE DE 2019 12:00 HR 100K, ZONGOLICA, VER.**

**SÁBADO 07 DE DICIEMBRE DE 2019 07:00 HR 50K, ORIZABA, VER.**

**PREMIACIÓN: DOMINGO 8 DE DICIEMBRE DE 2019. 11:00 HRS, ORIZABA, VER**

## **PRESENTACIÓN:**



Los organizadores, **CORREMONTES DEL PICO DE ORIZABA, A.C.** Nos hemos dado a la tarea de llevar a cabo eventos deportivos de la especialidad de TRAIL y ULTRATRAIL. Además de estar comprometidos con el medio ambiente, colaboramos **SOLIDARIAMENTE** con las comunidades aledañas apoyando a jóvenes con potencial dentro del atletismo, primordialmente, a la **REFORESTACIÓN** y al desempeño de las actividades del Parque Nacional Pico de Orizaba, en especial a la Brigada contra Incendios forestales. Mediante la participación conjunta de **CORREDORES, PATROCINADORES** y **ORGANIZADORES**, aportamos recursos de manera **SOLIDARIA** a la comunidad y al Parque Nacional, como se menciona líneas arriba.

Este año celebramos la cuarta edición de evento **Sky Ultra Pico Mx 100M** (160 Km) que ha sido tasada por ITRA con 6 puntos. La mayor calificación que otorga la ITRA. En 2018 Sky Ultra Pico Mx 130K ocupó el **PRIMER** lugar en México de los **ULTRAMARATONES** con 6 puntos.

Una parte de la ruta del **Sky Ultra Pico Mx 100M** coincide con el recorrido que hiciera hace 171 años la expedición norteamericana del Capitán W.F. Raynolds a la cima del Pico de Orizaba, tocando el punto más alto dentro del mencionado Parque Nacional arriba de los 3,678 msnm.

# PROGRAMA DEL EVENTO

## DEL 5 AL 8 DE DICIEMBRE DE 2019

FECHA Y HORA	EVENTO	POBLACIÓN	LUGAR
<b>Jueves 5 de diciembre ENTREGA DE KITS PARA 100M y 100K ZONGOLICA, VER.</b>			
11:00-19:00	Registro de participantes en hoteles sede	Zongolica, Ver.	Hoteles de Zongolica
11:00-19:00	Entrega de Kits	Zongolica, Ver.	Auditorio parroquial
19:00-20:00	Palabras de bienvenida y briefing	Zongolica, Ver.	Auditorio parroquial
<b>Viernes 6 de diciembre SKY ULTRA PICO MX 100M y 100K ZONGOLICA, VER.</b>			
09:00-11:00	Xochicoskatl- Recibimiento tradicional a corredores *Xochitlalis-Ofrenda ceremonial a la madre tierra	Zongolica, Ver.	Auditorio Parroquial
11:00-11:45	Ingreso de trail runners a corral de arranque	Zongolica, Ver.	Frente al Ayuntamiento.
12:00	Arranque de SKY ULTRA PICO MX 100M y 100K	Zongolica, Ver.	Frente al Ayuntamiento
<b>Viernes 6 de diciembre ENTREGA DE KITS SKY ULTRA PICO MX 50K ORIZABA, VER.</b>			
11:00-19:00	Entrega de Kits	Orizaba, Ver.	Plaza Bicentenario
19:00-20:00	Briefing	Orizaba, Ver.	Plaza Bicentenario
<b>Sábado 7 de diciembre SKY ULTRA PICO MX 50 K ORIZABA, VER.</b>			
06:00-06:45	SKY ULTRA PICO MX 50K Acceso corral de arranque	Orizaba, Ver.	Puente Independencia
7:00 a.m.	SKY ULTRA PICO MX 50K Salida	Orizaba, Ver.	Puente Independencia
13:00-19:00	Llegada de corredores a meta del 50K	Orizaba, Ver.	Plaza Bicentenario
13:00-01:00	Llegada de corredores a meta de 100M, 100K	Orizaba, Ver.	Plaza Bicentenario
<b>Sábado 7 de diciembre SKY ULTRA PICO MX 100K ORIZABA, VER.</b>			
02:00-13:00	Llegada de corredores a meta de 100 K	Orizaba, Ver.	Plaza Bicentenario
<b>Sábado 7 de diciembre SKY ULTRA PICO MX 100M ORIZABA</b>			
11:00-00:00	Llegada de corredores a meta de 100M	Orizaba, Ver.	Plaza Bicentenario
<b>Domingo 8 de Diciembre</b>			
11:00	PREMIACIÓN DE LAS 3 CARRERAS 100M, 100K, 50K	Orizaba, Ver.	Plaza Bicentenario

\* **Xochitlalis**: Es una ofrenda ceremonial que se da en tributo a Dios y a la Madre Tierra, para pedir permiso donde se va a iniciar el maratón, con el propósito de que los corredores concluyan la carrera sin ningún incidente y la madre tierra los proteja en su paso por las montañas. Se ofrecerá un tributo que será enterrado en el atrio de la iglesia de Zongolica, de donde partirá el ultramaratón, utilizando agua bendita, para que el espíritu del mal no perturbe el trayecto de los corredores, se instalará una cruz adornada con flores, se sahumara con copal, saludando con 12 xochimanales, con flores desmoronadas, nombrando los cuatro puntos cardinales, todos los cerros y montañas que se van a correr. Al finalizar se tomará café y pan de dulce, tradicional zongoliqueño en convivio con la madre tierra.

# SKY ULTRA PICO MX 100M (160K)

*¡El mejor evento trail de todos los tiempos en MÉXICO, #1 del Top TEN México 2018!*

Lanzarse a la carrera que inicia en la sierra Zongolica, último reducto de los **NONOALCAS** y que pasa por donde **QUETZALCOATL** (Señor de la vida, de la luz y tatiaxca del conocimiento, señor del día y de los vientos y regidor del oeste) habitó y murió, el **PICO DE ORIZABA** o CITLALTEPETL, es épico. Estos dos importantes sitios forman parte de la Ruta del **SKY ULTRA PICO MX**. Inicia en la **Sierra de Zongolica**, tierra del jaguar (tlatlahuquiocélotl) llega al punto más alto en el **Pico de Orizaba**, hábitat del gato montés (kuawmistli) y termina en Orizaba. Una aventura extraordinaria que permitirá a los trail runners atravesar la selva y la montaña. Es ante todo vivir una aventura interior, una experiencia única en la que cada participante deberá esforzarse y superar sus límites mentales y físicos para cruzar la META. **Calificado por ITRA con 6 puntos.**

## Lo que opinan los finishers:

"Una bestia que nos hipnotiza con su hechizo" Héctor Totti

Les ofrecemos un evento ÉPICO desde la entrega de kits y el momento de la salida. Esto dentro del contexto de las tradiciones mexicanas, Xochitlalli y Xochicoskatl. La ruta discurre por caminos, sendas, veredas y brechas con cualquier cantidad de matices, paisajes, miradores, poblados y encantos naturales y arquitectónicos. La línea de SALIDA estará ubicada en Zongolica a 1,216 msnm, pasando por Tequila, Magdalena, Tonalixco, Omiquila, San Juan del Rio (Rafael Delgado), Orizaba, Ixhuatlancillo, Mariano Escobedo, La Perla; San José Pilancón, la Cueva de la China, el Parque Nacional Pico de Orizaba (3,852 msnm), Villas Pico de Orizaba, para finalizar en Plaza Bicentenario de Orizaba (1,236 msnm). La segunda mitad nos lleva al Parque Nacional Pico de Orizaba, desde Orizaba por la ribera del río de mismo nombre, por la ruta que siguió el capitán Raynolds hace 171 años, para hacer cima el 10 de mayo de 1848, tocando el punto más alto el SKY ULTRA PICO MX 160K a los 3,852 msnm para finalmente llegar a la META situada en Orizaba a 1,236 msnm. El desnivel positivo acumulado es de 8,690 m (D+ 8,690 m) y el negativo acumulado de 8,680m (D-8,680m)

**¡LA CIMA DE MÉXICO COMO TESTIGO DE TU HAZAÑA!**

## CATEGORÍAS:

- Varonil** -Libre (39 años y menores)
- Máster (40 a 49 años)

-Veteranos (de 50 en adelante)

**Femenil** -Libre (39 años y menores)

-Máster (40 a 49 años)

-Veteranas (de 50 años en adelante)

## PREMIACIÓN:

Varonil ABSOLUTOS 160K (100M)

Femenil ABSOLUTOS 160K (100M)

1° \$ 11,000.00

1° \$ 11,000.00

2° \$ 8,000.00

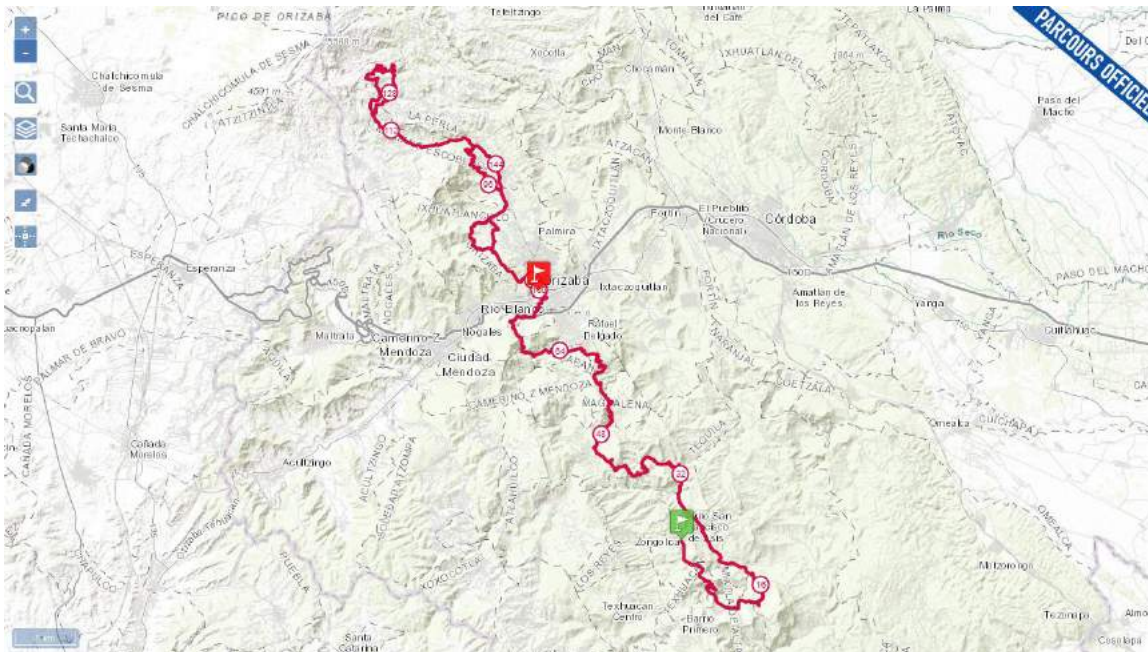
2° \$ 8,000.00

3° \$ 5,000.00

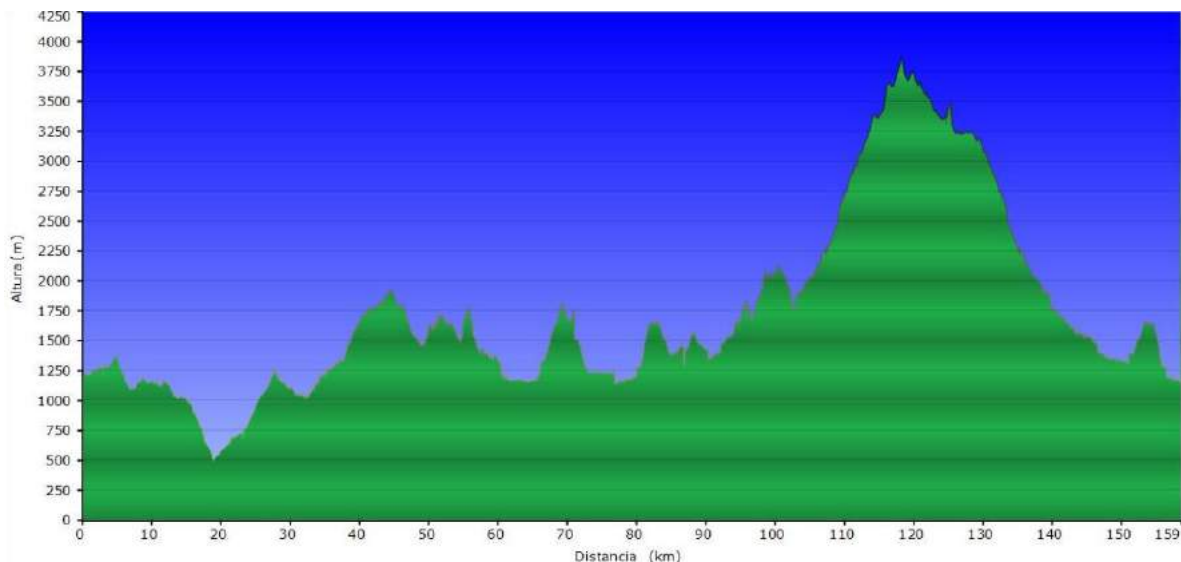
3° \$ 5,000.00

Y medallas especiales a los 3 primeros de cada categoría.

## RECORRIDO 100M



## PERFIL 100M



## FICHA TÉCNICA 100M



# SKY ULTRA PICO MX

**160K**



16  
X  
13  
X



23 h  
36 h  
max 36 h

**Zongolica**  
**06.12.19**  
12:00 hr

Pico de Orizaba 3,870 msnm  
Cueva de la China 3,644 msnm  
El Manzano 2,114 msnm  
Temaxcatitla 2,124 msnm  
Omiquila 1,865 msnm  
Tequila 1949 msnm  
Texhuacán 1369 msnm

## INSCRIPCIONES: Les recordamos que **NO SE PERMITEN MASCOTAS**

Cuota de recuperación: \$2,500.00 al 18 de noviembre, fecha de cierre de inscripciones.

**Descuento de 15%\*** a corredores que demuestren haber participado en algún evento de Corremontes del Pico de Orizaba, A.C. (SKY ULTRA PICO MX o KILOMETRO VERTICAL PICO DE ORIZABA) residentes fuera de la Región del Valle de Orizaba y a Equipos de más de 7 corredores inscritos al mismo tiempo.

**Descuento de 20%\*** a corredores que demuestren haber participado en algún evento de Corremontes del Pico de Orizaba, A.C. (SKY ULTRA PICO MX o KILOMETRO VERTICAL PICO DE ORIZABA) residentes en la región del Valle de Orizaba.

**\*Descuento NO acumulable. Fecha límite aplica descuento: 31 de octubre 2019**

50 dorsales disponibles (consultar normativa en el Reglamento).

FECHA LÍMITE DE INSCRIPCIÓN 18 DE NOVIEMBRE DE 2019

### Pasos para realizar tu inscripción:

1. Llenar formulario de registro y

2. Enviarlo con comprobante de carrera precedente a [corremontes01@gmail.com](mailto:corremontes01@gmail.com)
3. Depositar en la cuenta 60-57438571-9 de Banco SANTANDER o realizar transferencia bancaria (Clabe) 0148 8260 5743 8571 90, # TARJETA 5579 0700 5934 3494 (para depósito en OXXO o banco) a nombre de ALBERTO GOCHICOA GOMEZ, la cantidad correspondiente de acuerdo a la fecha de pago.
4. Imprimir la hoja de inscripción, el certificado médico, la carta responsiva y presentarla junto con tu voucher o documento de transferencia ORIGINAL.

(Nota: SOLO se entregarán paquetes con los documentos originales y/o copias presentando identificación oficial original vigente.)

## SKY ULTRA PICO MX 100K

*¡Sky Ultra Pico Mx, el mejor evento trail de todos los tiempos en MÉXICO!*

Inicia también en **Zongolica**, tierra del jaguar (tlatlahuicocélotl) y termina en Orizaba. Una aventura extraordinaria que permitirá a los trail runners atravesar la selva y la montaña. Es ante todo vivir una aventura interior, una experiencia única en la que cada participante deberá esforzarse y superar sus límites mentales y físicos para cruzar la META. **Calificado por ITRA con 5 puntos.**

Lo que opinan los finishers:

"El ultra que nunca se me va a olvidar por el reto tan difícil. "Ranulfo Sánchez; "Lo que me llevo es una experiencia inolvidable. He corrido ultra maratones pero este ha sido el más difícil para mí" Leonel Cuevas. "Nunca imaginé que en Veracruz se pudiera armar un trail tan difícil como este. Desde mi punto de vista, este es el trail más complicado que he corrido en México." Toño Gama

Les ofrecemos un evento ÉPICO desde la entrega de kits y el momento de la salida. Esto dentro del contexto de las tradiciones mexicanas, Xochitlalli y Xochicoskatl. La ruta discurre por caminos, sendas, veredas y brechas con cualquier cantidad de matices, paisajes, miradores, poblados y encantos naturales y arquitectónicos. La línea de SALIDA estará ubicada en Zongolica a 1,216 msnm, pasando por Puente Porras, Tequila, Magdalena, Tonalixco, Omiquila, San Juan del Río (Rafael Delgado), Orizaba, Ixhuatlancillo, para finalizar en Plaza Bicentenario de Orizaba (1,236 msnm).

El desnivel positivo acumulado es de 5,220 m (D+ 5,220 m) y el negativo acumulado de 5,200m (D-5,200m)

**¡LA META EN ORIZABA, PUEBLO MÁGICO!**

**CATEGORÍAS:**



- Varonil**
- Libre (39 años y menores)
  - Máster (40 a 49 años)
  - Veteranos (de 50 en adelante)

- Femenil**
- Libre (39 años y menores)
  - Máster (40 a 49 años)
  - Veteranas (de 50 años en adelante)

**PREMIACIÓN:**

**Varonil ABSOLUTOS 130K**

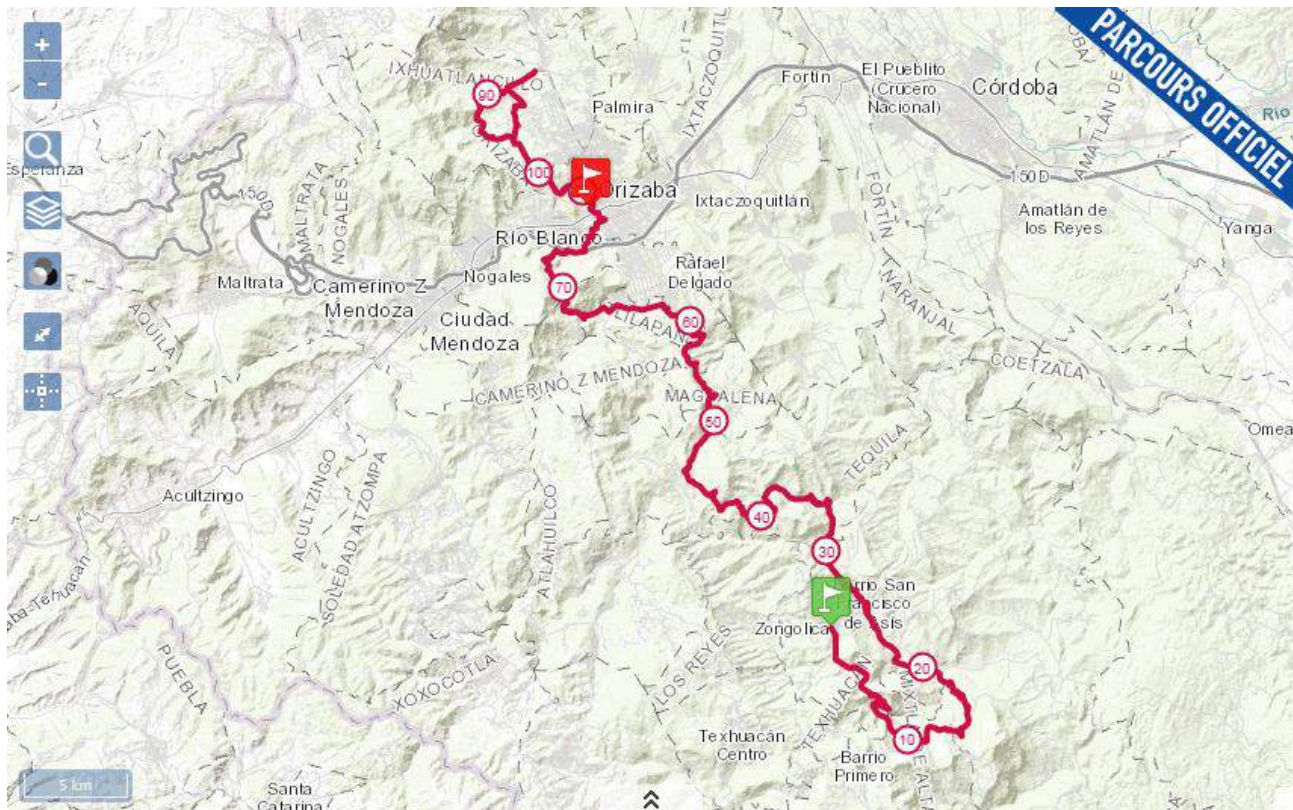
**Femenil ABSOLUTOS 130K**

- 1° \$ 9,000.00
- 2° \$ 6,000.00
- 3° \$ 4,000.00

- 1° \$ 9,000.00
- 2° \$ 6,000.00
- 3° \$ 4,000.00

Y medallas especiales a los 3 primeros de cada categoría.

**RECORRIDO 100K**



## PERFIL 100K



## FICHA TÉCNICA 100K



### INSCRIPCIONES: Les recordamos que **NO SE PERMITEN MASCOTAS**

Cuota de recuperación: \$1,900.00 al 18 de noviembre, fecha de cierre de inscripciones.

**Descuento de 15%\*** a corredores que demuestren haber participado en algún evento de Corremontes del Pico de Orizaba, A.C. (SKY ULTRA PICO MX o KILOMETRO VERTICAL PICO DE ORIZABA) residentes fuera de la Región del Valle de Orizaba y a Equipos de más de 7 corredores inscritos al mismo tiempo.

**Descuento de 20%\*** a corredores que demuestren haber participado en algún evento de Corremontes del Pico de Orizaba, A.C. (SKY ULTRA PICO MX o KILOMETRO VERTICAL PICO DE ORIZABA) residentes en la región del Valle de Orizaba.

**\*Descuento NO acumulable. Fecha límite aplica descuento: 31 de octubre 2019**

100 dorsales disponibles (consultar normativa en el Reglamento).

FECHA LÍMITE DE INSCRIPCIÓN 18 DE NOVIEMBRE DE 2019

### Pasos para realizar tu inscripción:

1. Llenar formulario de registro y
2. Enviarlo con comprobante de carrera precedente a [corremontes01@gmail.com](mailto:corremontes01@gmail.com)
3. Depositar en la cuenta 60-57438571-9 de Banco SANTANDER o realizar transferencia bancaria (Clabe) 0148 8260 5743 8571 90, # TARJETA 5579 0700

5934 3494 (para depósito en OXXO o banco) a nombre de ALBERTO GOCHICOA GOMEZ, la cantidad correspondiente de acuerdo a la fecha de pago.

4. Imprimir la hoja de inscripción, el certificado médico, la carta responsiva y presentarla junto con tu voucher o documento de transferencia ORIGINAL.

(Nota: SOLO se entregarán paquetes con los documentos originales y/o copias presentando identificación oficial original vigente.)

## SKY ULTRA PICO MX 50K

### *¡Querer es poder!*

Esta carrera de Campo Traviesa (Trail) podría servir para medirte, y como antecedente para que en 2020 te animes y cumplas con los requisitos para participar en el **SKY ULTRA PICO MX 100 K**. La **SALIDA** es en el Puente Independencia de Orizaba, sito en Poniente 3 entre calles Sur 4 y 8. El sendero te llevará a la Montaña la ribera del río Orizaba, el Cerro de Tlachichilco, Ixhuatlancillo, Mariano Escobedo y La Perla regresando por la misma ruta y finalmente llegarás a la **META** por El Paseo del Río Orizaba, en Plaza Bicentenario de Orizaba (1,236 msnm) **Calificado por ITRA con 3 puntos**.

El desnivel positivo acumulado es de 2,950 m (D+ 2,950 m) y el negativo acumulado de 2,950m (D- 2,950 m)

### **CATEGORÍAS:**

**Varonil**

- Libre (39 años y menores)
- Máster (40 a 49 años)
- Veteranos (de 50 en adelante)

**Femenil**

- Libre (39 años y menores)
- Máster (40 a 49 años)
- Veteranas (de 50 años en adelante)

### **PREMIACIÓN:**

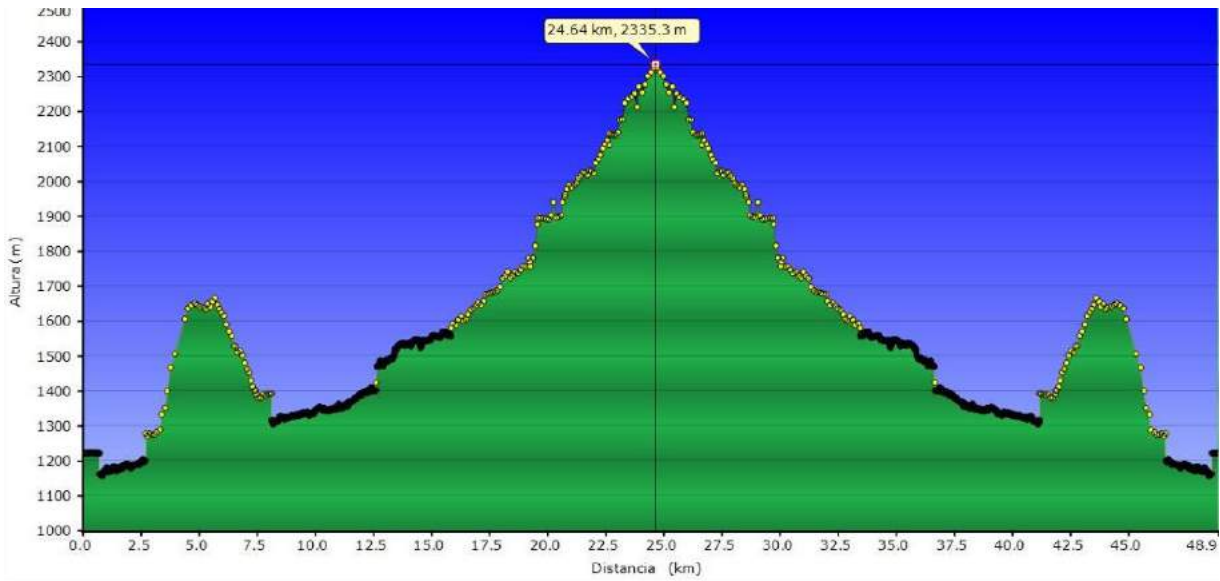
Varonil ABSOLUTOS 50K	Femenil ABSOLUTOS 50K
1° \$ 5,000.00	1° \$ 5,000.00
2° \$ 3,000.00	2° \$ 3,000.00
3° \$ 1,500.00	3° \$ 1,500.00

Y medallas especiales a los 3 primeros de cada categoría.

### **RECORRIDO 50K**



### PERFIL 50K



### FICHA TÉCNICA 50K



# SKY ULTRA PICO MX

**50K**



49.0 K    + 2950 m



5 X 

5 X 

 6 h  
12 h  
max 12 ½ h

 **Orizaba**  
07.12.19  
07:00 hr



Max 200



El Manzano 2,114 msnm  
Tlachichilco 1656 msnm

Cuota de recuperación: **\$950.00** al 18 de noviembre, fecha de cierre de inscripciones.

**Descuento de 15%\*** a corredores que demuestren haber participado en algún evento de Corremontes del Pico de Orizaba, A.C. (SKY ULTRA PICO MX o KILOMETRO VERTICAL PICO DE ORIZABA) residentes fuera de la Región del Valle de Orizaba y a Equipos de más de 7 corredores inscritos al mismo tiempo.

**Descuento de 20%\*** a corredores que demuestren haber participado en algún evento de Corremontes del Pico de Orizaba, A.C. (SKY ULTRA PICO MX o KILOMETRO VERTICAL PICO DE ORIZABA) residentes en la región del Valle de Orizaba.

**\*Descuento NO acumulable. Fecha límite aplica descuento: 31 de octubre 2019**

200 dorsales disponibles (consultar normativa en el Reglamento).

FECHA LÍMITE DE INSCRIPCIÓN 18 DE NOVIEMBRE DE 2019

Pasos para realizar tu inscripción:

1. Llenar formulario de registro y
2. Enviarlo con comprobante de carrera precedente a [corremontes01@gmail.com](mailto:corremontes01@gmail.com)
3. Depositar en la cuenta 60-57438571-9 de Banco SANTANDER o realizar transferencia bancaria (Clabe) 0148 8260 5743 8571 90, # TARJETA 5579 0700 5934 3494 (para depósito en OXXO o banco) a nombre de ALBERTO GOCHICOA GOMEZ, la cantidad correspondiente de acuerdo a la fecha de pago.
4. Imprimir la hoja de inscripción, el certificado médico, la carta responsiva y presentarla junto con tu voucher o documento de transferencia ORIGINAL.

(Nota: SOLO se entregarán paquetes con los documentos originales y/o copias presentando identificación oficial original vigente.)

## **CENTROS DE INSCRIPCIÓN**

EN LÍNEA: [www.corremontesorizaba.com](http://www.corremontesorizaba.com)

-TRISWIM / TRIMAS, Colón Oriente N° 1007 Local 3, entre Sur 19 y Sur 23, Plaza Barcelona, Orizaba, Ver. Tel. (272) 72106 1196, WhatsApp 272 103 2234

[https://www.google.com/maps/place/Plaza+Barcelona/@18.8511762,-](https://www.google.com/maps/place/Plaza+Barcelona/@18.8511762,-97.0981644,17z/data=!3m1!4b1!4m5!3m4!1s0x0:0x1187fdceac44719!8m2!3d18.8511762!4d-97.0959757?hl=es)

[97.0981644,17z/data=!3m1!4b1!4m5!3m4!1s0x0:0x1187fdceac44719!8m2!3d18.8511762!4d-97.0959757?hl=es](https://www.google.com/maps/place/Plaza+Barcelona/@18.8511762,-97.0981644,17z/data=!3m1!4b1!4m5!3m4!1s0x0:0x1187fdceac44719!8m2!3d18.8511762!4d-97.0959757?hl=es)

-DESAFÍO TURISMO DE AVENTURA, Norte 13 N° 318 (entre Poniente 2 y 8, fte. Hotel Los Diamantes), Orizaba, Ver. Tel. (272) 72 51534, WhatsApp 272 148 1257

[https://www.google.com.mx/maps/place/Desafio+Turismo+de+Aventura/@18.84837,97.1127328,15z/data=!4m5!3m4!](https://www.google.com.mx/maps/place/Desafio+Turismo+de+Aventura/@18.84837,97.1127328,15z/data=!4m5!3m4!1s0x0:0xe0e29088341cca3e!8m2!3d18.84837!4d-97.1127328)

[97.1127328](https://www.google.com.mx/maps/place/Desafio+Turismo+de+Aventura/@18.84837,97.1127328,15z/data=!4m5!3m4!1s0x0:0xe0e29088341cca3e!8m2!3d18.84837!4d-97.1127328)

-AUTOMOTRIZ GOCHICOA, Sur 10 N° 278, a media cuadra de la Calle Real (Poniente 7), Orizaba, Ver. Tel. (272) 72 50821, WhatsApp 272 703 2951

[https://www.google.com.mx/maps/place/Automotriz+Gochicoa/@18.8448698,-](https://www.google.com.mx/maps/place/Automotriz+Gochicoa/@18.8448698,-97.0981644,17z/data=!3m1!4b1!4m5!3m4!1s0x0:0x1187fdceac44719!8m2!3d18.8448698!4d-97.0959757?hl=es)

[97.108847,19z/data=!4m5!3m4!1s0x0:0xe15e040a7ad5948!8m2!3d18.844352!4d-97.108847](https://www.google.com/maps/place/Yak+Adventures/@19.5385956,-96.9169878,19z/data=!4m5!3m4!1s0x0:0xe15e040a7ad5948!8m2!3d18.844352!4d-97.108847)

-**YAK ADVENTURE**, Pípila 153 casi esq. Américas. Col. José Cardel. **Xalapa, Ver.** Horario: 12 a 20 horas de lunes a viernes. WhatsApp 272 105 1335 [https://www.google.com.mx/maps/place/Yak+Adventures/@19.5385956,-](https://www.google.com.mx/maps/place/Yak+Adventures/@19.5385956,-96.9169878,19z/data=!4m5!3m4!1s0x0:0xba84a63cfd22c8e3!8m2!3d19.5385476!4d-96.9169878)

[96.9171541,19z/data=!4m5!3m4!1s0x0:0xba84a63cfd22c8e3!8m2!3d19.5385476!4d-96.9169878](https://www.google.com.mx/maps/place/Guts+Mexico/@19.4126517,-99.1772697,15z/data=!4m5!3m4!1s0x0:0x9d70ed207ce666b2!8m2!3d19.4126517!4d-99.1772697)

-**GUTS MÉXICO**: Yautepec N° 88-A esq. Vicente Suárez, Col Condesa. **Ciudad de México**, Tel 5211 0421 [https://www.google.com.mx/maps/place/Guts+Mexico/@19.4126517,-](https://www.google.com.mx/maps/place/Guts+Mexico/@19.4126517,-99.1772697,15z/data=!4m5!3m4!1s0x0:0x9d70ed207ce666b2!8m2!3d19.4126517!4d-99.1772697)

[99.1772697,15z/data=!4m5!3m4!1s0x0:0x9d70ed207ce666b2!8m2!3d19.4126517!4d-99.1772697](https://www.google.com.mx/maps/place/Mareco/@18.8884762,-96.9335972,17z/data=!4m5!3m4!1s0x0:0x85c4e543324a4f79:0xfae4cb551f85a1e1!8m2!3d18.8884052!4d-96.9317304)

-**MARECO**: Av. 7 1500-C, Centro, 94500 **Córdoba, Ver.** Teléfonos 01 (271) 714 2565 y 712 3877 [https://www.google.com.mx/maps/place/Mareco/@18.8884762,-](https://www.google.com.mx/maps/place/Mareco/@18.8884762,-96.9335972,17z/data=!4m5!3m4!1s0x0:0x85c4e543324a4f79:0xfae4cb551f85a1e1!8m2!3d18.8884052!4d-96.9317304)

[96.9335972,17z/data=!4m5!3m4!1s0x0:0x85c4e543324a4f79:0xfae4cb551f85a1e1!8m2!3d18.8884052!4d-96.9317304](https://www.google.com/maps/@19.2079154,-96.1546676,3a,75y,54.7h,90t/data=!3m6!1e1!3m4!1s_kHryEmkoaOFEjyAEz2kBg!2e0!7i113312!8i6656?hl=es)

-**MARECO Veracruz**: J. B. Flores 70. Miguel Alemán. **Veracruz, Ver.** Teléfono y Whatsapp 271 718 1221 [https://www.google.com/maps/@19.2079154,-](https://www.google.com/maps/@19.2079154,-96.1546676,3a,75y,54.7h,90t/data=!3m6!1e1!3m4!1s_kHryEmkoaOFEjyAEz2kBg!2e0!7i113312!8i6656?hl=es)

[96.1546676,3a,75y,54.7h,90t/data=!3m6!1e1!3m4!1s\\_kHryEmkoaOFEjyAEz2kBg!2e0!7i113312!8i6656?hl=es](https://www.google.com/maps/@18.845397,97.109452,15z/data=!4m5!3m4!1s0x0:0x233e689d41643fb8!8m2!3d18.845397!4d-97.109452)

-**KAVENTURATE** Calle Sur 10 181, Centro, 94300 **Orizaba, Ver.** Teléfono: 01 272 728 9673 [https://www.google.com/maps/place/KAVENTURATE/@18.845397,97.109452,15z/data=!4m5!3m4!1s](https://www.google.com/maps/place/KAVENTURATE/@18.845397,97.109452,15z/data=!4m5!3m4!1s0x0:0x233e689d41643fb8!8m2!3d18.845397!4d-97.109452)

[0x0:0x233e689d41643fb8!8m2!3d18.845397!4d-97.109452](https://www.google.com/maps/@18.845397,97.109452,15z/data=!4m5!3m4!1s0x0:0x233e689d41643fb8!8m2!3d18.845397!4d-97.109452)

**ENTREGA DE PAQUETES.** El kit consiste en: morral, camiseta del evento, dorsal, chip, abastecimientos sólidos y líquidos, drop bag y brazalete de acceso al Parque Nacional Pico de Orizaba si aplica según distancia, guardarropa y medalla a los finishers (**\* ver programa completo al inicio**):

### **SKY ULTRA PICO MX 160K y 100K**

Jueves 5 de diciembre. Zongolica, Ver.

11am a 7 pm Entrega de kits y Recepción de participantes en hoteles

### **SKY ULTRA PICO MX 50K**

Viernes 6 de diciembre. Orizaba, Ver

11 am a 7 pm Entrega de kits para corredores de 50 K

**Director de la carrera: Alberto Gochicoa G.**

**Teléfono: 2727032951**

Fíjate bien en las marcas de señalamiento. Si no ves señales regresa hasta encontrar la última marca de señalamiento que viste. LA MEJOR FORMA DE PERDERSE, es seguir al corredor que va delante QUE TAL VEZ YA PERDIÓ EL CAMINO. 15.07.19